

ŠTERNBERSKÁ HVĚZDA 2023

POKYNY

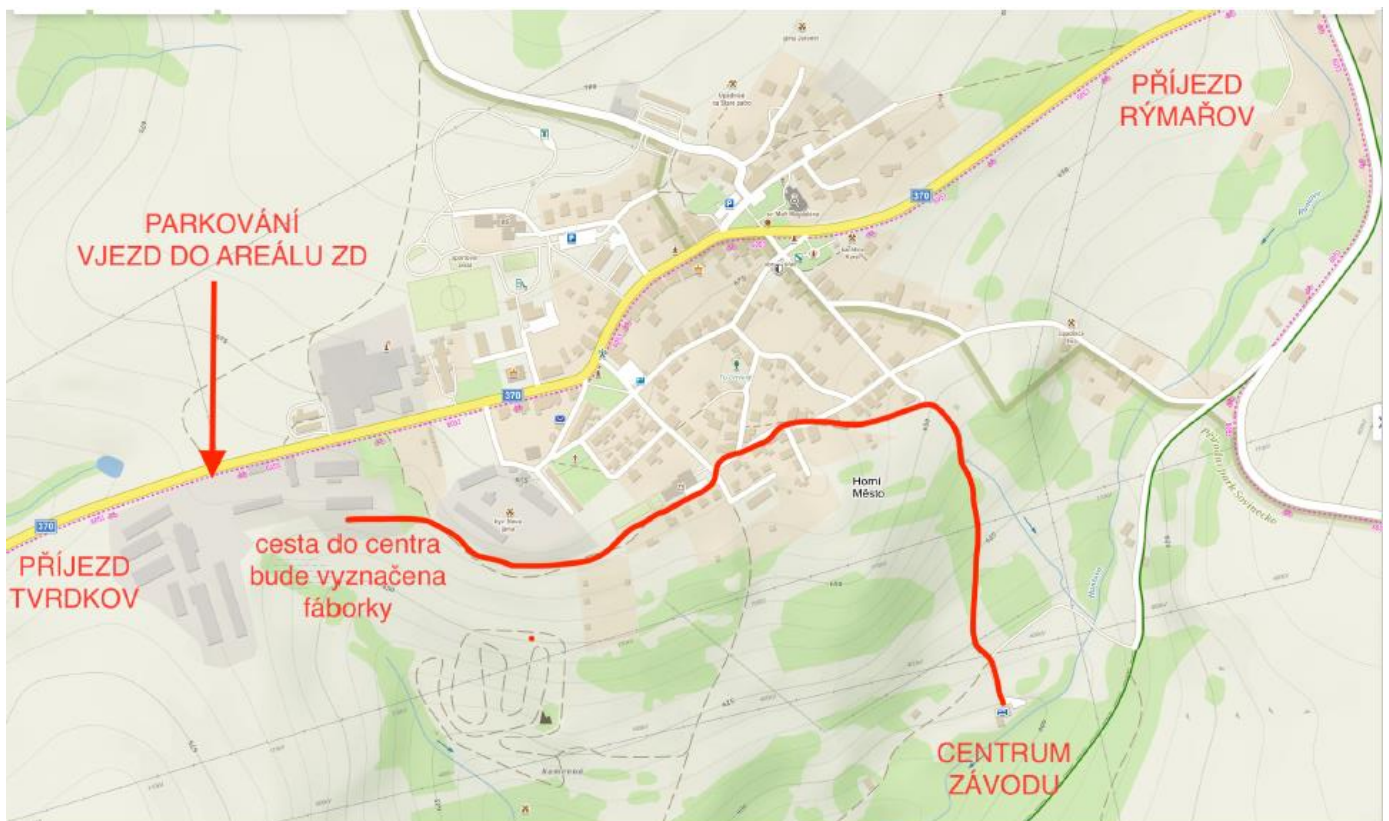





SPOLEČNÁ USTANOVENÍ

Pořádající orgán: ČSOS – Krajský svaz orientačních sportů Olomouckého kraje
Pořádající subjekt: SK SKI-OB Šternberk
Datum: sobota 29. 4. 2023
Centrum závodu: Horní Město, Chata Na Mlýně (GPS: 49.9046789N, 17.2178561E).

Parkování: Areál zemědělského družstva – cesta bude vyznačena zelenobílými fáborčky

- **ZÁKAZ PARKOVÁNÍ MIMO VYMEZENÝ PROSTOR**
- Žádáme tímto všechny účastníky závodů o dodržování vymezeného místa na parkování v Horním Městě. Odměnou bude všem shromaždiště u lesa a možnost pořádání závodu i v příštích letech.
- Vzdálenost parkování – centrum závodu 1300 m.
- Bude vybíráno parkovné 50,- Kč.



- Prezentace:** V centru závodu jen pro případné změny čipů SI a vyřešení nedoplatků startovního. Účetní doklady jsou dostupné v ORIS.
- System ražení:** SportIdent – bezkontaktní ražení, přesnost měření času 1 s.
V centru závodu bude k dispozici jednotka SIAC-test.
V předstartovním koridoru je povinnost vynulovat čip a provést kontrolu nulování. V cíli se razí cílová kontrola (nastavena v bezkontaktním módu). V případě poruchy jednotky SI se razí kleštěmi do dolního okraje mapy, v tomto případě je třeba na tuto skutečnost upozornit pořadatele v cíli. Každý závodník je povinen si po absolvování závodu vyčíst čip v cíli. Jeden čip smí být v závodě použit pouze jedním závodníkem.
- Popisy kontrol:** Krátká trať: Pro všechny kategorie vytištěné na mapě a k odběru na shromaždišti.
Štafety: pouze na mapách.
- Terén:** Smíšený les, členitý kopcovitý terén s pozůstatky důlní činnosti, místy skalky.
- Mapa:** Na Mlýně, 1:10 000, E=5 m, revize jaro 2023, mapový klíč ISOM 2017-2, vodovzdorně upravena YUPO 150.
Po závodě jednotlivců nebude mapa vybírána. Dodržujte fair play!
- Zvláštní mapové značky:**  Vývrat
 Plošinka
 Jiný objekt
- Zákaz vstupu:** Zákaz vstupu na osetá pole, v mapě vyznačeno značkou 412 Obdělávaná půda v kombinaci se značkou 709 Nepřístupná oblast.
Na kraji mapy se nachází NPR Rešovské vodopády. Oblast je vyznačena značkou 709 Nepřístupná oblast.
Porušení zákazu vstupu bude důvod k diskvalifikaci závodníka.
- Upozornění:**  V lese se nachází velmi strmý lom, který bude v terénu z důvodu bezpečnosti označen výstražnou páskou.
Dbejte na svoji bezpečnost.
- Předpis:** Závodí se dle platných pravidel OB a soutěžního řádu Hanácké oblasti 2023, předpokládané časy vítězů budou v souladu se SŘ.
- Předběžné výsledky:** Budou vyvěšovány v centru, celkové výsledky na webu závodu <https://obste.cz/Pages/Zavody/230429/> a v systému ORIS
- Protesty:** Písemně se vkladem 200,- Kč hlavnímu rozhodčímu. Případné protesty proti výsledkům na adresu: SK SKI-OB Šternberk, Komenského 28, 785 01 Šternberk
- Občerstvení:** Balená voda 0,5 l po doběhu v cíli.
Aktuální nabídka stánku Chaty Na Mlýně – pivo, limo, káva, polévka, klobásky 😊
- WC:** Kabiny TOITOI v centru závodu a na parkovišti.
- Mytí:** Omezeně, v potoce bez použití mycích prostředků.
- Dětská školka:** Pořadatel nebude zajišťovat.
- Ochrana osobních údajů a fotografování:** Přihlášením se na tento závod každý účastník souhlasí se zveřejněním svých osobních údajů v platném formátu ČSOS, a to v podobě přihlášky, startovky a výsledků v informačním systému ORIS a na webu závodu. V průběhu akce budou pořizovány zpravodajské fotografie sloužící k informování veřejnosti o proběhlém závodě v souladu s § 89 zákona č. 89/2012 sb. Dále zde mohou být pořizovány fotografie k osobní potřebě závodníků. V případě, že nesouhlasíte s fotografováním, oznamte to prosím explicitně fotografovi.
- Zdravotní zabezpečení:** Závodníci závodí na vlastní nebezpečí. Bezplatná lékařská pomoc je poskytována pouze po doběhu. Následnou lékařskou pomoc si každý účastník hradí ze svého zdravotního pojištění.
- Informace:** <https://obste.cz/Pages/Zavody/230429/>, Kristýna Skyvová: skyvova@volny.cz, 731321360

Mistrovství Hanácké oblasti na krátké trati

závod Rankingu – koeficient 1,02

a veřejný závod v orientačním běhu jednotlivců

Druh závodu:	Závod jednotlivců na krátké trati s intervalovým startem	
Časový program	9:30 – 10:45	prezentace v centru závodu
	11:00	start 00 závodu jednotlivců na krátké trati
	13:30	vyhlášení vítězů závodu jednotlivců na krátké trati
	13:55	uzavření cíle
Vzdálenosti:	Centrum - start	950 m, modrobílé fáborky
	Centrum - cíl	0 m
Start:	00=11:00 hod., intervalový Kategorie HDR a P libovolně od startovního času 05 do času 90	
Časový limit:	80 minut pro všechny kategorie	
DH10N, HDR	Z důvodu členitosti terénu bude linie zakreslené trati vyznačena v terénu oranžovými fáborky.	
Vyhlášení výsledků:	Po skončení závodu vyhlášení s předáním drobných cen za 1. - 3. místo ve všech kategoriích. Závodníci HDR obdrží sladkou odměnu při vyčítání čipu. Závodníci P nebudou vyhlášováni.	
Jury:	Eva Bartoňová (UOL), Miroslav Hlava (KON), Jiří Přikryl (JPV)	
Funkcionáři závodu:	Ředitelka závodu – Kristýna Skyvová (R1) Hlavní rozhodčí – Jiří Silnoušek (R2) Stavatel tratí – Marek Janků, Petr Skyva (R1)	

Mistrovství Hanácké oblasti štafet

Veřejný závod štafet

Druh závodu:	Závod tříčlenných štafet	
Časový program	do 13:30	prezentace v centru závodu, změny soupisek
	15:00	start 00 závodu štafet
	17:00	vyhlášení vítězů závodu štafet
Vzdálenosti:	centrum – start, cíl	0 m
Systém ražení:	Elektronické – SportIdent. Označovací jednotky systému budou nastaveny do režimu bezdotykového ražení BEACON (umožňující ražení do vzdálenosti 0,5 m). Cílová krabička bude zapnuta v BEACON módu pro 1. a 2. úsek. Cílová krabička pro 3. úsek nebude zapnuta v BEACON módu, nutno razit kontaktně. Před startem je povinnost vynulovat čip a provést kontrolu nulování.	
Start:	00=15:00 h, hromadný start všech 1. úseků	
Soupisky:	Zadání na ORIS do 29:4. do 13:00 nebo na prezentaci v sobotu 29.4. do 13:30 h.	
Časový limit:	150 minut pro všechny kategorie	
Vyhlášení výsledků:	Po skončení závodu vyhlášení s předáním drobných cen za 1. - 3. místo.	
Jury:	Eva Bartoňová (UOL), Miroslav Hlava (KON), Jiří Přikryl (JPV)	
Funkcionáři závodu:	Ředitelka závodu – Kristýna Skyvová (R1) Hlavní rozhodčí – Eva Lubrichová (R2) Stavitel tratí – Marek Janků, Kristýna Skyvová (R1)	

Parametry tratí – krátká trať

D10	1,4	100	8
D12	2,0	100	9
D14	2,8	145	12
D16	3,3	195	15
D18	3,8	230	15
D20	4,4	235	16
D21	4,4	235	16
D35	3,9	215	19
D45	3,5	210	14
D55	2,9	165	12
D65	2,6	155	12
H10	1,4	100	8
H12	2,2	100	10
H14	3,1	170	13
H16	3,7	200	14
H18	4,6	220	19
H20	5,1	265	21
H21	5,1	265	21
H35	4,3	240	16
H45	4,1	230	17
H55	3,3	150	15
H65	2,9	125	12
H75	2,6	155	12
DH10N	1,5	100	7
HDR	1,5	100	8
P	2,5	100	10

Parametry tratí – štafety

DH12	1,6	65	8
D14	2,5	65	11
D18	3,2	100	12
D21	3,4	150	13
D40	2,8	95	12
H14	2,8	85	11
H18	3,1	125	13
H21	4,1	155	18
H40	3,2	130	15
MIX	2,4	60	9



Konání závodu umožnil podnik Lesy České republiky, s. p.

Správný směr přejí pořadatelé a partneři závodu

